



**Министерство
градостроительной деятельности и развития агломераций
Нижегородской области**

П Р И К А З

1 августа 2024 г.

№ 06-01-02/49

г. Нижний Новгород

**О подготовке документации по планировке
(проект планировки и межевания)
территории, расположенной от улицы
Советской до улицы Баумана вдоль левого
берега реки Оки в Канавинском и Ленинском
районах городского округа город Нижний
Новгород**

В соответствии со статьями 8², 41 – 43, 46 Градостроительного кодекса Российской Федерации, с частью 3 статьи 2¹ Закона Нижегородской области от 23 декабря 2014 г. № 197-З «О перераспределении отдельных полномочий между органами местного самоуправления муниципальных образований Нижегородской области и органами государственной власти Нижегородской области», пунктом 3.1.8 Положения о министерстве градостроительной деятельности и развития агломераций Нижегородской области, утвержденного постановлением Правительства Нижегородской области от 16 апреля 2020 г. № 308, в связи с обращением общества с ограниченной ответственностью «ДЛ плюс» (далее – ООО «ДЛ плюс») от 22 июля 2024 г. № Вх-330-348591/24 в целях строительства дублера пр.Ленина на участке от ул.Советской до ул.Баумана в г.Нижнем Новгороде,

п р и к а з ы в а ю:

1. Разрешить ООО «ДЛ плюс» подготовку документации по планировке (проект планировки и межевания) территории, расположенной от улицы Советской до улицы Баумана вдоль левого берега реки Оки в Канавинском и

Ленинском районах городского округа город Нижний Новгород (далее – документация по планировке территории), в границах согласно приложению.

2. Установить, что документация по планировке территории должна быть представлена в министерство градостроительной деятельности и развития агломераций Нижегородской области не позднее одного года со дня издания настоящего приказа.


3. Направить уведомление о принятом решении о подготовке документации по планировке территории главе города Нижнего Новгорода.

4. Разместить настоящий приказ на официальном сайте министерства градостроительной деятельности и развития агломераций Нижегородской области в информационно-телекоммуникационной сети «Интернет».

5. Признать утратившим силу приказ министерства градостроительной деятельности и развития агломераций Нижегородской области от 26 апреля 2023 г. № 06-01-02/47 «О подготовке документации по планировке территории, расположенной от ул.Советской до ул.Баумана вдоль левого берега реки Оки в Канавинском и Ленинском районах городского округа город Нижний Новгород».

6. Настоящий приказ вступает в силу со дня его подписания.

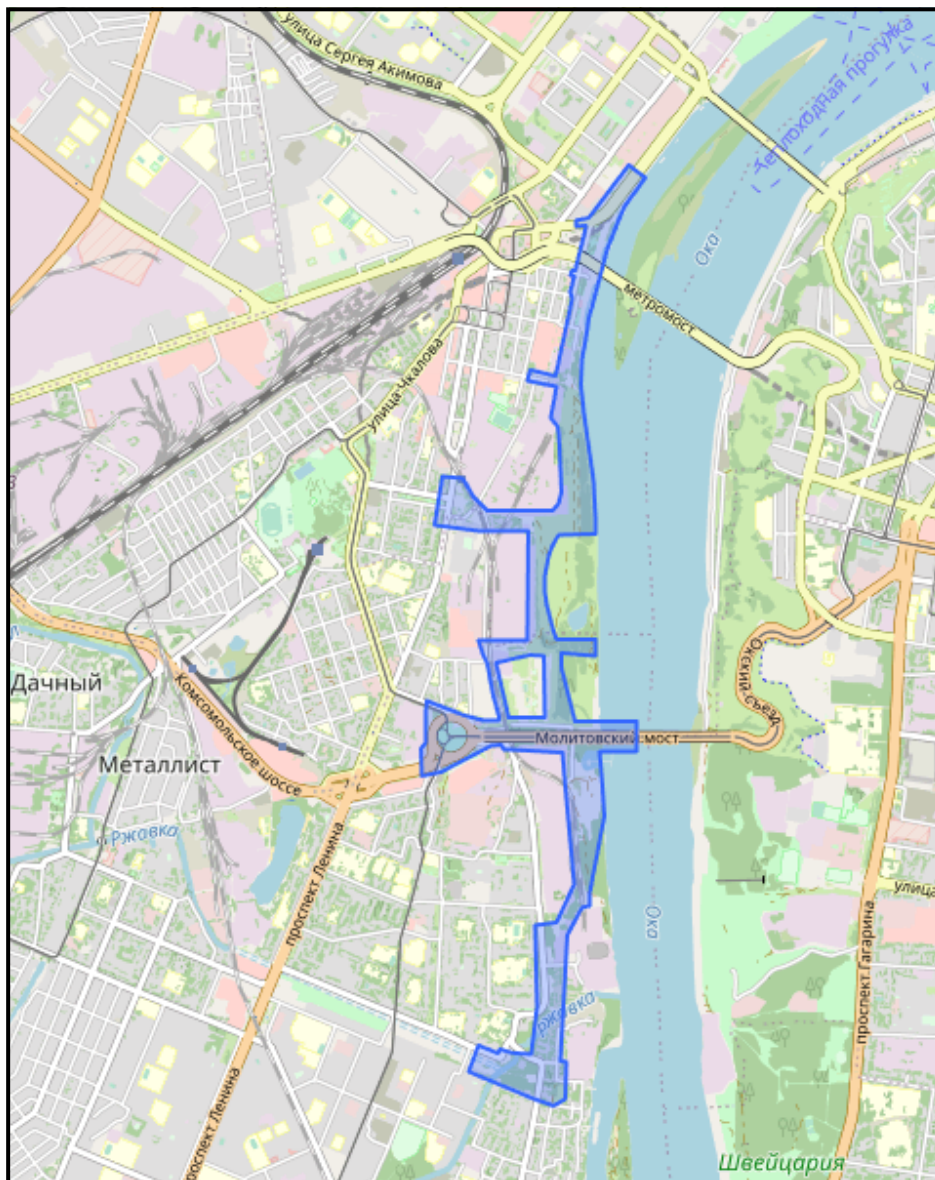
И.о. министра




С.Г.Попов

ПРИЛОЖЕНИЕ
к приказу министерства
градостроительной деятельности и
развития агломераций
Нижегородской области
от 1 августа 2024 г. № 06-01-02/49

**Схема границ подготовки документации по планировке территории
(арх. № 134/24)**



Условные обозначения



границы подготовки документации по планировке (проект планировки и межевания) территории, расположенной от улицы Советской до улицы Баумана вдоль левого берега реки Оки в Канавинском и Ленинском районах городского округа город Нижний Новгород

Заказчик: ООО «ДЛ плюс»